

1001/291-16(2015)


KATONAI EMLÉKPARK PÁKOZD  
**KEMPP**  
FŐHAJTÁS A HONVÉDEKNEK



MINISZTERELNÖKSÉG	
Érkeztető szám:	KE-197907/906
Iktatószám:	KA-8/1498/1/2018
Érkezés dátuma:	2018 OKT 25.
Mellékletek:	.....
Előnyitkozó:	.....
Adószám:	.....

# KATONAI EMLÉKPARK PÁKOZD NEMZETI EMLÉKHELY

## HASZNÁLATI TERV



A nemzeti emlékhelyek használati rendjéről szóló 302/2011. (XII. 23.) Korm. rendelet (a továbbiakban: Korm. rendelet) 2. § (1) bekezdése alapján a kulturális örökség védelméért felelős miniszter (a továbbiakban: miniszter) a Katonai Emlékpark Pákozd nemzeti emlékhely használati rendjéről az emlékhely sajátosságainak figyelembevételével, a Korm. rendelet 1. §-ában meghatározott célok szerint rendszerezve, a turizmusért felelős miniszter egyetértésével a következő használati tervet adja ki:

#### 1. A nemzeti emlékhely azonosító adatai:

a) A nemzeti emlékhely pontos megnevezése: **Katonai Emlékpark Pákozd**

b) A nemzeti emlékhely helyrajzi számok szerinti lehatárolása:

**Pákozd Külterület 087 hrsz.** (Kivett emlékmű megnevezésű, 1 ha 6405 m<sup>2</sup> alapterületű ingatlan.)

Tulajdonos: Pákozd Község Önkormányzata 1/1 arányban.

**Pákozd Külterület 087/A hrsz.** (Múzeum és önálló építmény megnevezésű, 507 m<sup>2</sup> alapterületű ingatlan.)

Tulajdonos: Pákozd Község Önkormányzata 1/3 arányban;

Honvédség és Társadalom Baráti Kör Székesfehérvári Szervezete 1/3 arányban;

Magyar Állam 1/3 arányban.

Vagyonkezelő: a Magyar Állam tulajdoni hányadára a Honvédelmi Minisztérium.

**Pákozd Külterület 087/B hrsz.** (Turisztikai központ és kapcsolódó létesítményei, valamint önálló építmény megnevezésű, 210 m<sup>2</sup> alapterületű ingatlan.)

Tulajdonos: Pákozd Község Önkormányzata 1/2 arányban;

Honvédség és Társadalom Baráti Kör Székesfehérvári Szervezete 1/2 arányban.

**Pákozd Külterület 086/1 hrsz. f alrészlet** (Kivett emlékmű megnevezésű, 1036 m<sup>2</sup> alapterületű ingatlan.)

Tulajdonos: Magyar Állam 1/1 arányban.

Vagyonkezelő: VADEX Mezőföldi Erdő- és Vadgazdálkodási Zrt. 1/1 arányban.

**Pákozd Külterület 086/2 hrsz.** (16 ha 7881 m<sup>2</sup> alapterületű ingatlan.)

Tulajdonos: Magyar Állam 1/1 arányban.

Vagyonkezelő: VADEX Mezőföldi Erdő- és Vadgazdálkodási Zrt. 1/1 arányban.

**Melléklet:** a beazonosíthatóság, megközelíthetőség ábrázolásához megfelelő méretarányú, a pontos helyrajzi számokat tartalmazó térkép.

c) A nemzeti emlékhely tulajdonosainak, vagyonkezelőinek megjelölése:

- **Pákozd Község Önkormányzata**

- **Honvédség és Társadalom Baráti Kör Székesfehérvári Szervezete**

- **Magyar Állam, vagyonkezelők: Honvédelmi Minisztérium, VADEX Mezőföldi Erdő- és Vadgazdálkodási Zrt.**

## d) A nemzeti emlékhely tulajdonosainak, vagyongazdálkodóinak elérhetőségei:

Neve	Címe	Telefon	Web	e-mail
<b>Pákozdi Község Önkormányzata</b>	8095 Pákozdi, Hősök tere 2	22 258 015	<a href="http://www.pakozd.hu">www.pakozd.hu</a>	<a href="mailto:polgarmester@pakozd.hu">polgarmester@pakozd.hu</a>
<b>Honvédség és Társadalom Baráti Kör Székesfehérvári Szervezete</b>	8000. Székesfehérvár, Malom utca 2.	22 311 255	<a href="http://www.htbkszfvar.hu">www.htbkszfvar.hu</a>	<a href="mailto:htbkszfvar@htbkszfvar.hu">htbkszfvar@htbkszfvar.hu</a>
<b>Magyar Állam</b>	Magyar Nemzeti Vagyongazdálkodó Zrt. (1133 Budapest, Pozsonyi út 56.)	1 237 4400	<a href="http://www.mnv.hu">www.mnv.hu</a>	<a href="mailto:info@mnv.hu">info@mnv.hu</a>
	Nemzeti Földalapkezelő Szervezet (1149 Budapest, Bosnyák tér 5.)	1 467 6700	<a href="http://www.nfa.hu">www.nfa.hu</a>	<a href="mailto:nfa@nfa.hu">nfa@nfa.hu</a>
	Honvédelmi Minisztérium (1055 Budapest, Balaton utca 7-11.)	1 474 1100	<a href="http://www.kormany.hu">www.kormany.hu</a>	<a href="mailto:hmhvf@hm.gov.hu">hmhvf@hm.gov.hu</a>
	VADEX Mezőföldi Erdő- és Vadgazdálkodási Zrt. (8000 Székesfehérvár, Tolnai u. 1.)	22 510 500	<a href="http://www.vadex.hu">www.vadex.hu</a>	<a href="mailto:posta@vadex.hu">posta@vadex.hu</a>

## e) A nemzeti emlékhely elérhetőségei:

<b>Katonai Emlékpark Közhasznú Nonprofit Kft.</b>	8095 Pákozdi, Mészeg-hegy Hrsz. 087.	30 474 7905	<a href="http://www.kempp.hu">www.kempp.hu</a>	<a href="mailto:kempp@kempp.hu">kempp@kempp.hu</a>
---	--------------------------------------	-------------	--	--

f) Amennyiben az ingatlan használatára szerződésnél fogva más is jogosult, úgy a használatra jogosult megjelölése:

Az emlékhelyet a **Katonai Emlékpark Közhasznú Nonprofit Kft.** (8095 Pákozdi, Mészeg-hegy hrsz. 087. Cg. 07-09-018249) működteti.

g) A nemzeti emlékhely használatában és megőrzésében érintett és érdekelt további szereplők:

- **Nemzeti Emlékhely és Kegyeleti Bizottság,**
- **Nemzeti Örökség Intézete,**
- **Székesfehérvár Megyei Jogú Város Önkormányzata,**
- **Honvédelmi Minisztérium Hadtörténelmi Intézet és Múzeum,**
- **Magyar Honvédség Összhaderőnemi Parancsnoksága,**
- **Katolikus Egyház, Székesfehérvár Egyházmegyei Hivatal,**
- **Nemzeti Közzolgálati Egyetem.**

## 2. A nemzeti emlékhely és a hozzá fűződő nemzeti érték ismertetése:

A Katonai Emlékpark Pákozdi kb. 2 hektáros területe Pákozdi község külterületén, az 1848. szeptember 29-én megvívott csata helyszínén található. Az 1848-as polgári forradalom vívmányainak védelmében az önkéntesek toborzásával felállított honvédsereg itt vívta meg első, győztes csatáját a forradalom leverésére törekvő császári csapatokkal. A csata katonai jelentősége

mellett óriási szimbolikus erőt adott a szabadságharc folytatásához; a csata helyszíne egybeforrott a hazafiság és a hősi helytállás eszméivel, az esemény például szolgált minden hazájáért küzdő, ha kellett, életét áldozó magyar honvédnek.

A csatát az utókor a nemzeti honvédsereg születéseként tekinti és ünnepli, ezért a helyszín a honvédelmünk másfél évszázados történetét is felidézi.

Az emlékhely része az 1848-as csatának emléket állító obeliszk, a csatát felidéző Pákozdi Csata Emlékiállítás állandó tárlat, továbbá a Magyar Honvédség történetéből keresztmetszetet nyújtó bemutató. A Pákozdi-Sukorói Csata Emlékiállítás a HM Hadtörténeti Intézet és Múzeum fiiláléjaként 160 m<sup>2</sup>-en mutatja be a győztes csata politikai előzményeit, lefolyását, résztvevőit, az ő gyerekeit, felszerelésüket és egyenruhájukat.

A doni emlékkápolna a Magyar Honvédség történetének legnagyobb embervesztésére emlékeztet, ahol egy, a Don-kanyarban elesett, s csak hamvaiban hazatért katona sírjánál róhatjuk le kegyeletünket valamennyi, a hazától messze távol nyugvó társa hősi emléke előtt is.

Az emlékhelyhez tartozik a békefenntartók emlékműve, amely a nemzetközi békefenntartó tevékenység során életüket áldozó katonáink előtt tiszteleg.

Az állami, önkormányzati és civil szereplők összefogásával működtetett emlékhely évente mintegy 30 ezer látogatót fogad; hagyományjellegű és eseti rendezvényei hozzájárulnak a nemzeti összetartozás erősítéséhez, a történelmi tudat formálásához, a hazaszeretet elmélyítéséhez és a honvédelem felemelő kötelességének tudatosításához.

Magyarországon kevés olyan alkalmas terület van, amely hitelesebben tudná bemutatni a honvédelem komplexitását és nemzeti szerepét.

### **3. A nemzeti emlékhely jelenlegi állapotának – leíró és képi – bemutatása:**



*A 087 hrsz.-ú és a 086/2 hrsz.-ú ingatlan légi fényképe.*





*A 086/1 hrsz. f alrészlet, Doni kápolna fényképe*

a) a jelenlegi állapot a beavatkozások szükségességének megjelölésével:

A Katonai Emlékpark Pákozd magában foglal:

- egy 1,6 ha nagyságú, Pákozd Község tulajdonában álló bekerítetlen földterületet, amelyen egy közúti csatlakozás, két kijelölt turistaút és egy kerékpárút halad át,
- két, Pákozd Község Önkormányzata, a Magyar Állam és a Honvédség és Társadalom Baráti Kör Székesfehérvári Szervezete tulajdonát képező kőépületet, 800 m<sup>2</sup> alapterülettel,
- egy 30 m<sup>2</sup>-es faházat, amely a Magyar Állam tulajdonában lévő 086/2 hrsz.-ú földrészleten áll,
- 14 személygépkocsi és 4 autóbusz elhelyezésére alkalmas elektronikusan felügyelt parkolót,
- a Doni kápolnát, amely a Magyar Állam tulajdonában lévő 086/1 hrsz. f alrészlet földrészleten áll,
- tíz köztéri emlékpontot (szobrokat, bemutató elemeket),
- egy katonai bemutató árkot, amely a Magyar Állam tulajdonában lévő 086/2 hrsz.-ú földrészleten található,
- a Magyar Állam tulajdonát képező „csatatér” területét, amely az emlékhelynek nem szerve része, de a nagy rendezvények alkalmával elengedhetetlenül igénybe vett eleme.

A nemzeti emlékhely rendelkezik közművekkel (elektromos áram, víz, tartályos gáz, zárt szennyvízgyűjtő). Nem rendelkezik azonban vezetékes telefon és fax elérhetőséggel.

Az emlékhely kialakítása egy tízéves fejlesztés eredménye, amely 100 fő/órás látogatósámmra került kialakításra, ami 2 órás programmal számolva napi 400 fő átbocsájtását teszi lehetővé. A terület alkalmas nagy rendezvények lebonyolítására is a környező területek ideiglenes bevonásával. Az évek során több 10-30 ezer fős rendezvényt szervezett meg a Honvédség és Társadalom Baráti Kör Székesfehérvári Szervezete.

A fiatalabb korosztályba tartozó látogatók nagyobb fizikai aktivitására tekintettel a tartalmas időtöltés és a park jelenlegi létesítményeinek kímélete érdekében a felek megvizsgálják, hogy együttesen, közös döntés és pályázatok igénybevétele útján egy történelmi kalandparkot és egy nyári táborhelyet magában foglaló aktivitási zónát alakítsanak ki. Az említett aktivitási zóna a szomszédos Pákozdi-Sukorói Arborétumban és területein valósulhatna meg, mintegy 12 ha területen, a felek kölcsönös együttműködési megállapodása keretében.

b) a nemzeti emlékhely állapotát fenyegető esetleges veszélyek:

Az emlékhely állapotát fenyegető veszélyforrások közül jelentős a rovarok – elsősorban a hangyák, darazsak – által okozott kár.

**4. A nemzeti emlékhelyet és annak kezelését érintő hatályos jogszabályok felsorolása:**

- a. a kulturális örökség védelméről szóló 2001. évi LXIV. törvény
- b. a nemzeti emlékhelyek használati rendjéről szóló 302/2011. (XII. 23.) Korm. rendelet
- c. az adott emlékhelyet érintő további jogszabályok:
  - a muzeális intézményekről, a nyilvános könyvtári ellátásról és a közművelődésről szóló 1997. évi CXL. törvény
  - a Nemzeti Örökség Intézete létrehozásáról szóló 144/2013. (V. 14.) Korm. rendelet
  - Pákozdi Község Önkormányzata Képviselő-testületének 5/2010. (III. 29.) számú önkormányzati rendelete Pákozdi Építési Szabályzatáról

**5. A nemzeti emlékhely használatával kapcsolatosan kialakult szokások, hagyományok ismertetése:**

A Katonai Emlékpark Pákozdi az 1848. szeptember 29-én a Pákozdi-Sukoró-Pátka falvak által határolt területen megívott csata emlékére jött létre 1951-ben.

A csata erkölcsi és politikai jelentősége miatt vált a szabadságharc eszmeiségét kifejező szimbolikus eseménnyé, elevenen élt a korszak polgárainak tudatában is. Így annak emlékére az 1880-as évek végére gyűjtésből szép, kőből készült jelet állítottak Pákozdi határában. Évente megtartották az évfordulót, amelyre a helyieken kívül más vidékekről is érkeztek résztvevők.

A csata emléknapja 1948-tól 1991-ig a Néphadsereg, majd a fegyveres erők napja volt. 1951-re a csatatér részét képező Mészeg-hegyen a Honvédelmi Minisztérium állított obeliszket. 1991-ben a területet az obeliszkkel együtt a Honvédelmi Minisztérium könyvjóváírással Pákozdi község tulajdonába adta át.

A katonák mellett a helyi polgárok tudatában is a honvédelem eszméjének megtestesüléseként élt a csata napja. Ennek volt köszönhető, hogy 1991-től a térségbeli polgárok ápták a csata emléket és gondozták az emlékhelyet.

A csata emlékére évente különböző tartalmú megemlékezéseket tartottak az elmúlt 60 évben. A rendszerváltást követően főként a honvédelemhez kapcsolódó civil szervezetek szervezésében az önkormányzatok és iskolák részvételével zajlottak rendezvények. 1998-ban a 150. évforduló eseményein részt vett a köztársasági elnök és számos közjogi, egyházi méltóság, valamint több mint 30 ezer néző. Az „Ünnepeljünk együtt!” mottó alatt szerveződő rendezvény sikerének hatására önkormányzati és civil szervezetek összefogásával elkezdődött az emlékhely rendbetétele és fejlesztése. A rekonstrukció fő célja az ifjúság hazafias és honvédelmi szellemű nevelésének elősegítését szolgáló létesítmény kialakítása volt.

A fejlesztés tudatosságát elősegítendő jött létre a Pákozdi Emlékhely Bizottság és a szakmai háttérrel biztosító, neves szakemberekből álló munkacsoport. Az együttműködő szervezetek és szakmai személyek megállapították, hogy a csata emlékhelye számos tulajdonsága okán kiválóan alkalmas lehet nemcsak egy csata emlékének őrzésére, hanem a „magyar honvéd”, a KATONA helytállásának bemutatására. Így egy olyan létesítmény jöhet létre, amely hűen mutatja be az 1848-tól napjainkig terjedő időszak egyes honvédelmi eseményeit, és képes arra is, hogy érzékeltesse a katonákra nehezedő terheket.

A fejlesztést egy Európai Unió pályázati forrás tette lehetővé. A kialakult létesítményeket évente 30 ezer látogató keresi fel, akik elégedetten távoznak, többségüket megérintik a látottak. A fejlesztés eredményeként létrejött létesítmény 1848-tól napjainkig jeleníti meg a magyar katonai helytállását jelképező mérföldköveket, ezzel mintegy tisztelegve a hazáját hűen szolgáló, és ha kell, életét is áldozó honvéd előtt.

Rendezvényeket a fenti szempontok figyelembevételével szerveznek a területen, amelyek egyre inkább kitöltik az évet:

- január 12. megemlékezés a doni áttörés évfordulóján,
- március 10. NATO csatlakozás évfordulója, emlékparki ébresztő (évadnyitó),
- március 15. az 1848-as forradalom emléknapja,
- április második hétvégéje: a XX. századi háborúk emléknapja,
- május 9. az Európai béke napja,
- május 21. a Magyar Honvédelem Napja,
- május 29. a Magyar Békefenntartók Napja,
- május utolsó vasárnapja: a Magyar Hősök Emlékünnep, püspöki mise a hősök emlékére,
- június 4. a Nemzeti összetartozás napja,
- június 21-hez közeli szombat: Múzeumok éjszakája,
- június utolsó hétvégéje: a katonazenészek találkozója,
- augusztus 20. Szent István napja,
- szeptember 29. közeli 5 nap: Honvéd fesztivál,
- szeptember 28. haditanács emlékest a Sukorói református templomban,
- szeptember 29. a csata emléknapja,
- október 6. az aradi vértanúk emléknapja - nemzeti gyásznapi nap,
- október 23. az '56-os forradalom és szabadságharc emléknapja,
- november 2. Halottak napja, püspöki mise a hősök emlékére,
- november 15. az emlékparki takarodó (évadzáró).

## **6. A nemzeti emlékhely egyes használati céljaihoz kapcsolódó, a használatra vonatkozó ajánlások, előírások:**

a) Általános, idegenforgalmi és köznapi használati mód esetében:

- A nemzeti emlékhely méltóságát mindenkor biztosítani kell.
- Tilos minden olyan tevékenység, amely a nemzeti emlékhely szellemiségével nem egyeztethető össze.
- A méltó használat megítéléséről a tulajdonos és a használó dönt, amennyiben szükségesnek tartják, állásfoglalásért a Nemzeti Emlékhely és Kegyeleti Bizottsághoz fordulhatnak.
- Tilos minden olyan magatartás, amely a kegyeleti és/vagy szakrális elvárásokat sérti.
- A nemzeti emlékhely rendeltetésének megfelelően használható.

b) Az ünnepi és protokolláris használati mód esetében:

- A biztonsági feltételeket a biztosítást végző szervekkel együttműködve kell megteremteni;
- Szükség esetén a köznapi és idegenforgalmi használat korlátozható;
- Megtiltható minden olyan rendezvény, ami a rendeltetésszerű használatot sérti vagy zavarja.

## 7. A nemzeti emlékhelyhez fűződő nemzeti érték megőrzéséhez, fenntartásához és bemutatásához rövid-, közép-, és hosszútávon tervezett intézkedések:

A fő érték a védelmi tudat kiépítése és állapotának erősítése, a Magyar Honvédségbe mint közintézménybe vetett bizalom erősítése.

A cél megvalósítását szolgáló intézkedéseket az együttműködő felek hosszú-, közép- és rövidtávon határozzák meg.

### a) kutatás:

- A Katonai Emlékpark Pákozd az 1848. szeptember 29-i csata országos bemutató pontja, ebből adódóan elsődleges feladat a csata emlékének ápolása és a csata történetének kutatásával kapcsolatos eredmények bemutatása, amit a HM Hadtörténeti Intézet és Múzeum filialéja végez.
- Az emlékhely fontos szerepet tölt be a békefenntartás tárgyi, elsősorban fotográfiai emlékeinek megőrzésében, feldolgozásában és bemutatásában, amit a Honvédség és Társadalom Baráti Kör Székesfehérvári Szervezete és a Katonai Emlékpark Kft. végez.
- Mint a hazafias és honvédelmi nevelés egyik szellemi központjának fontos feladata a tevékenység folyamatos vizsgálata, a kutatási eredmények feldolgozása és a gyakorlatba történő átvitele. Együttműködés szervezése a honvédelmet támogató civil szervezetekkel, amit a Honvédség és Társadalom Baráti Kör Székesfehérvári Szervezete és a Katonai Emlékpark Kft. végez.

### b) a fenntarthatóság (látogatottság) növelése:

- Évi 280 napos nyitva tartás alatt kb. 20 ezer látogató által befizetett bevétellel a fenntartás 25%-a fedezhető. A fennmaradó 75%-ot támogatás útján kell biztosítani, ami lehet direkt állami, illetve pályázati forrás. A Honvédelmi Minisztérium költségvetéséből éves szinten kap támogatást az emlékhelyet működtető Katonai Emlékpark Kft.
- Az iskolák körében törekedni kell arra, hogy az iskolai csoportok ne csak a szokásos éves kirándulási időben egyszerre nagy számban érkezzenek, mivel ez akadályozza a látott élmények feldolgozását, valamint a nevelési folyamatot is. Törekedni kell arra, hogy az iskolák az év során egyenletes eloszlásban, folyamatosan érkezzenek.
- Szükséges az iskolák irányába történő direkt megkeresés lehetőségének biztosítása is. Keresni kell a lehetőségét annak, hogy az iskolák a nemzeti emlékhely meglátogatása esetén kedvezményben részesülhessenek úgy az utaztatás, mint egyéb szolgáltatás igénybevétele esetén.
- Kiemelt jelentősége van az emlékhelynek a környék idegenforgalmi kínálatában. A folyamatos tárlatok, rendezvények segítségével az érdeklődés fenntartása kiemelkedő feladat, amit a Katonai Emlékpark Kft. a tulajdonosok bevonásával szervez.

### c) megjelölés, figyelemfelhívás, megközelítés, közlekedés, parkolás:

- A Park az M7 autópálya 50. km szelvényében található pákozdai pihenőtől 1 km távolságban rossz minőségű közúton közelíthető meg, az emlékhelyre a figyelmet az M7 két oldalán két óriástábla is felhívja.
- Szükséges az M7 és a csatlakozó közutak mentén új idegenforgalmi előjelző táblák telepítése.
- A napi látogatók parkoltatását az emlékhely a 087 hrsz.-ú területén őrzött feltételek között biztosítja, a nagyobb rendezvényeken azonban csak ideiglenes parkolók használatával oldható meg a feladat. A 086/1 hrsz.-ú terület közelében található egy kb. 100 db gépjármű parkolását lehetővé tevő üres terület, aminek kiépített



parkolóvá építése több éve napirenden van, de anyagi akadályok miatt eddig nem került kialakításra. Szükség lenne egy nagy befogadó képességű, mellékhelyiségekkel rendelkező parkoló kiépítésére, amit a VADEX Zrt.-vel együttműködésben pályázati forrásból kíván megvalósítani a Katonai Emlékpark Kft.

- Fontos lenne a parkba tömegközlekedéssel érkezők, illetve onnan távozó kultúralt fogadását kialakítani fedett autóbusz és kishajó megálló kiépítésével, amit Pákozd Nagyközség Önkormányzatával együttműködésben pályázati forrásból kíván megvalósítani a Katonai Emlékpark Kft.
- Kiemelt feladat a figyelemfelhívás, mely – többek között – az M7 autópálya ún. Pákozd pihenő területén az emlékhelyi tájékoztatópont kialakításával érhető el, valamint anyagi erőforrás biztosítása esetén az autópálya mellett egy nagyméretű képzőművészeti alkotás (Rohonczy István: Miska huszár szobrának) elhelyezésével.

#### d) hozzáférhetőség, bemutatás, turizmus:

- A Katonai Emlékpark Pákozd minden korosztály számára hozzáférhető a március 10. és november 15. közötti időszakban. A téli hónapokban heti 2-3 alkalommal tart nyitva.
- Az emlékhely a Velencei-tó idegenforgalmi szolgáltatásába integrált, számos elemmel kapcsolódik a környezetéhez, két turistaút, lovas túraútvonal, kerékpárút érinti, a közelében található hajókikötő érintésével a tó déli partja is könnyen megközelíthető, ahol a Budapest-Székesfehérvár vasútvonal húzódik.
- Az emlékhely bemutatása a parkban elhelyezett táblák segítségével önállóan, vagy igény esetén vezetővel történik.
- A térség szállodái részére a szezonon kívüli időben múzeumpedagógiai foglalkozások állnak rendelkezésre.
- Az idegenforgalom növelését szolgálja a tervezett „Miska huszár kalandút” projekt, amelyet a VADEX Zrt. és Pákozd Nagyközség Önkormányzata együttműködésével pályázati támogatásból kíván megvalósítani a Katonai Emlékpark Kft. A kalandút kötné össze a Pákozd határában lévő, Rohonczy István szobrászművész által elkészítendő Miska huszár szobrot a Katonai Emlékparkkal, miközben számos játékos kihívást kell teljesíteniük a próbálkozóknak.

#### e) szakmai képzés, továbbképzés lehetőségei:

- Az emlékhely 2002-től folyamatosan végez pedagógus felkészítést a tanórán kívüli hazafias és honvédelmi nevelés témakörben, a tapasztalatok felhasználásával a Honvédség és Társadalom Baráti Kör Székesfehérvári Szervezete által készült el az emlékhely nevelési programja a „Hazafiság iskolája” címmel. A projekt folytatását segíti a pedagógiai program akkreditálása.
- Az emlékhely a jövőben még hangsúlyosabban kíván részt venni a pedagógusok sokrétű felkészítésében.

#### f) oktatás ismeretterjesztés, társadalmi tudatosság növelése:

- Az emlékhelyen rendszeresen megrendezésre kerülnek múzeumpedagógiai és ismeretterjesztő foglalkozások. Ezek megszervezése a Honvédség és Társadalom Baráti Kör Székesfehérvári Szervezete és a VADEX Zrt. partner szervezetekkel közösen történik.
- Könyvkiadói tevékenység eredményeként évi 1-2 kiadvány megjelentetését tervezi a Katonai Emlékpark Kft.

g) kommunikáció:

- Az emlékhely kiterjedt kommunikációs tevékenységet folytat, melynek fő eleme a szervezet honlapja (www.kempp.hu). A Katonai Emlékpark Kft. igyekszik naprakész információkat szolgáltatni a tevékenységéről. Cél a honlap folyamatos idegen nyelvű megjelenítése is.
- Rendszeres a sajtókapcsolat, elsősorban a helyi médiumokkal, de az országos lapok is beszámolnak az emlékhely tevékenységéről. A Katonai Emlékpark Kft. együttműködési megállapodást köt a HM Zrínyi Kommunikációs Közhasznú Kft.-vel, aminek eredményeként a honvédségi felületeken még hangsúlyosabban jelennek meg a park hírei.
- A Katonai Emlékpark Kft. hírlevél segítségével igyekszik a bejelentkezett látogatókkal a kapcsolatot fenntartani, ápolni.
- Jelentős akadályozó tényező, hogy a Katonai Emlékpark Kft. csak regisztrált látogatók részére küldhet ismertetőt. A nemzeti emlékhely ajánlatainak az iskolák felületein történő megjelenítésének engedélyezésére a Katonai Emlékpark Kft. együttműködési megállapodást kíván kötni az Oktatási Hivatallal.

## **8. A nemzeti emlékhely fenntartható használata, fejlesztése és bemutatása érdekében meghatározott elsődleges célkitűzések és a rövid-, közép- és hosszútávra előkészített tervek, programok, projektek:**

a) felmérés:

- Rövidtávon elsősorban a potenciális látogatók igényeinek felmérése,
- középtávon a honvédelmi tudat alakítása eszközeinek vizsgálata a cél.

b) helyreállítás, karbantartás, felújítás:

Rövidtávon a park gazdaságos üzemeltetését segítő energia-megtakarítást eredményező beruházások (közvilágítás korszerűsítése és víztakarékos locsolórendszer) kiépítése

Középtávon a rendelkezésre álló fedett terek növelése a nyári időszakra, a terasz beépítésével és esőbeálló szatelli építésével. A kialakítást követően egységes karbantartást segítő gépek, berendezések rendszeresítése.

Hosszútávon az Erdei és Hazafiság Iskolája beruházás megvalósítása és Nagy Benedek Huszárpíéta című szobor alkotásának a 170. évfordulóra történő felállítása a cél.

c) megközelítés, közlekedés, parkolás:

Az emlékhely megközelítése megoldott. A parkolás elősegítését szolgálná a Doni kápolna környezetében egy nagy befogadóképességű gépjárműparkoló kialakítása. (2016-2018 évben.)

e) bemutatás, látogatók fogadása, turizmus, akadálymentesítés:

A nemzeti emlékhely népszerűsítése, kitéblázása fontos előfeltétele a látogatottság növelésének. A nemzeti emlékhelyet jelölő emlékoszlop és környezetének kezelése és ápolása, valamint az emlékoszlopon elhelyezett zászlórúd és zászló fenntartása az emlékhely működtetőjének a feladata. (2013. évtől.)

f) közegészségügyi feltételek megteremtése:

Az egységesen üzemeltetett területre érkező évi kb. 30 ezer látogató minimálisan 50 m<sup>3</sup> szemetet, 150 m<sup>3</sup> szennyvizet hagy maga után, melynek folyamatos gyűjtése, elszállítása és ártalmatlanítása komoly költség, de nem nélkülözhető.

g) környezeti tényezők, kapcsolatok, klímaváltozás:

A terület egy félsziget határán egy rogyott gránit dombon fekszik, minimális (kb. max. 20 cm) termőréteggel borítva, ami csak minimális életteret biztosít a 60-as évek végén telepített növényzetnek. A talajerózióknak fokozottan kitett a terület. Meg kell oldani a területen történő közlekedés és a környezetterhelés optimalizálását, amit a kiegészítő parkolóhely 2016-2018. közötti kialakításában látunk. Komoly fenntartási gondot jelent a helyi élővilág által rendszeres időszakonként visszatérően okozott károk elhárítása, megszüntetése.

#### **9. Rendkívüli eseményekkel kapcsolatban követendő intézkedések és védelmi előírások:**

Tekintettel arra, hogy a létesítmény egy gyenge termőképességű (sziklás) területen fekszik, a szárazság okán a növényzet fokozottan tűzveszélyes, így a terület fokozottan tűzveszélyesnek számít.

A veszélyforrások elemzését követően az emlékpark rendelkezik tűz-, baleset- és vagyonvédelmi tervekkel. A terület folyamatos ellenőrzése érdekében ipari kamerás megfigyelő rendszer és éjszakai élőerős vagyonőrzés van.

**10. A Korm. rendelet 4. § (1) bekezdése szerint a jelen használati tervet szükség szerint, de legalább hétévenként felül kell vizsgálni.**

**11. A használati tervet a Katonai Emlékpark Pákozd nemzeti emlékhely tulajdonosaival egyetértésben a Nemzeti Örökség Intézete készítette elő. A használati terv előkészítésében ezen túl az alábbi intézmények vettek részt:**

- Katonai Emlékpark Közhasznú Nonprofit Kft.
- Székesfehérvár MJ Város Önkormányzata,
- VADEX Mezőföldi Erdő- és Vadgazdálkodási Zrt.
- Honvédelmi Minisztérium,
- Honvédelmi Minisztérium Hadtörténeli Intézet és Múzeum.

**12. A Katonai Emlékpark Közhasznú Nonprofit Kft. megteszi a szükséges intézkedéseket a használati terv tartalmának érvényre juttatásáért, így különösen az abban ismertetett tervek, programok, projektek megvalósításáért.**

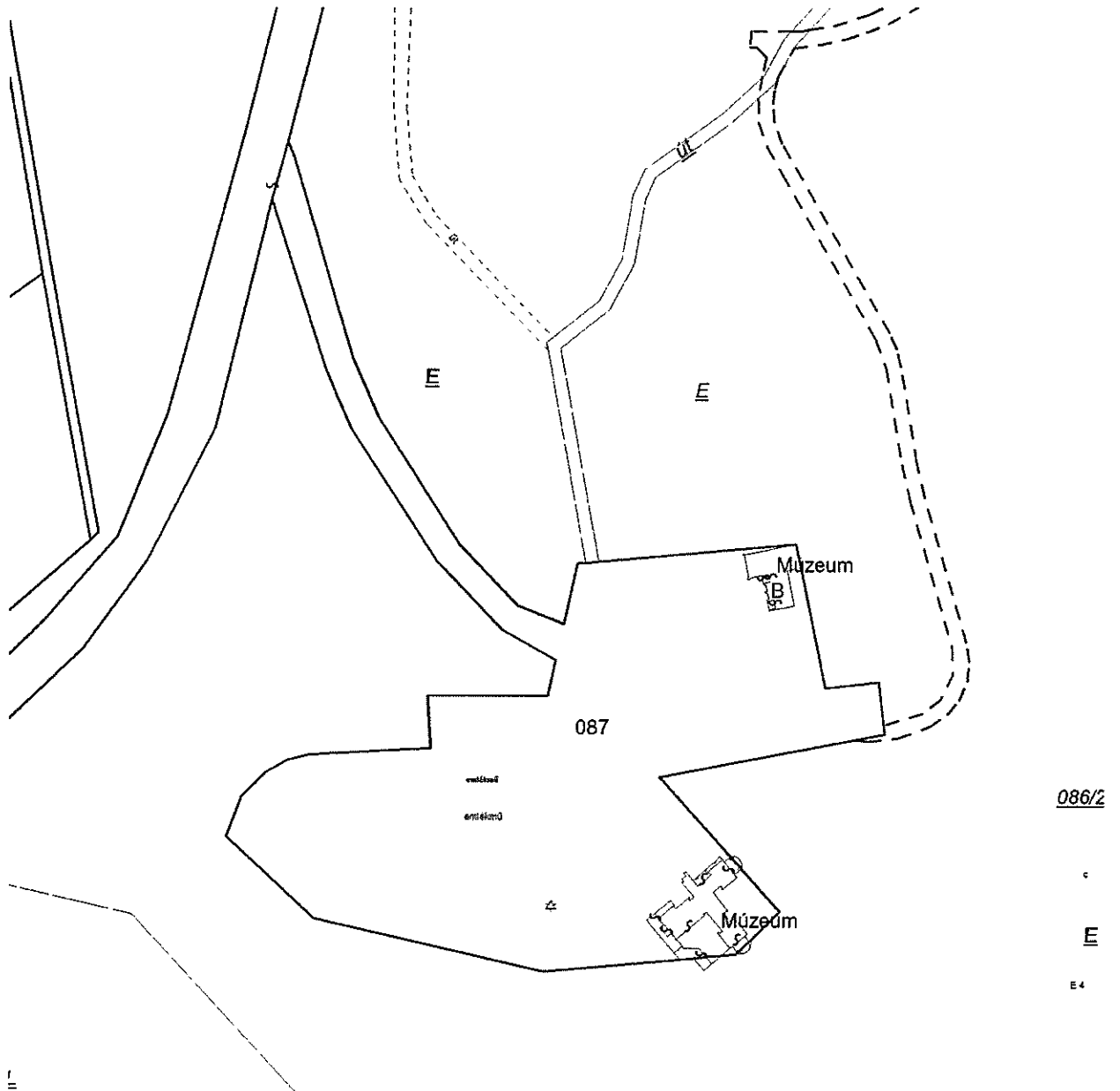
**13. A miniszter és a turizmusért felelős miniszter által elfogadott használati tervnek a nemzeti emlékhelyen és annak honlapján történő közzétételéről, a tulajdonosok és az emlékhely működtetője is gondoskodnak.**

A használati terv előkészítése lezárva: 2015. szeptember 30-án.






A HRSZ 087. térképvázlata:



A használati tervben foglaltakkal egyetérttek:

  
 .....  
**Radnainé dr. Fogarasi Katalin**  
 elnök  
 Nemzeti Örökség Intézete




  
 .....  
**Takács János**  
 polgármester  
 Pákozd Község Önkormányzata




  
 .....  
**Dr. Karsai Béla**  
 elnök  
 Honvédség és Társadalom Baráti Kör Székesfehérvári Szervezete



  
 .....  
**Dr. Nyíregyházi Erika**  
 főosztályvezető  
 Honvédelmi Minisztérium  
 Vagyonfelügyeleti Főosztály



**VADEX**  
 Mezőföldi Erdő- és Vadgazdálkodási Zrt.  
 Székesfehérvár

  
 .....  
**Majoros Gábor**  
 vezérigazgató  
 VADEX Mezőföldi Erdő- és Vadgazdálkodási Zrt.

  
 .....  
**Dr. Görög István**  
 ügyvezető  
 Katonai Emlékpark Közhasznú Nonprofit Kft.



A használati tervben foglaltakkal egyetérték:





Boross Péter  
elnök

Nemzeti Emlékhely és Kegyeleti Bizottság

  
.....  
Dr. Cser-Palkovics András  
elnök


Honvédség és Társadalom Barátjainak Székesfehérvári Szervezete



  
.....  
Dr. Cser-Palkovics András  
Polgármester


Székesfehérvár MJ Város Önkormányzata



  
.....  
Takács János  
Polgármester

Pákozd Község Önkormányzata



  
.....  
Törzsök Tibor  
Elnök

Pákozd Turisztikai Nonprofit Kft.

**Pákozd Turisztikai  
Nonprofit Kft.**  
8095 Pákozd, Budai út 134.  
Adószám: 14573873-2-07  
Céginformáció: 07-09-017021

*Folytatás a következő oldalon*

MNV Zrt.

Az MNV Zrt. 2016. 04. 04-én, 24438/10/2016. ügyszám alatt tulajdonosi egyetértő nyilatkozatot adott ki azzal a feltétellel, hogy a tulajdonosi egyetértés akkor lép hatályba, ha a Pákozd külterület 086/1 helyrajzi számú ingatlan f) alrészletére vonatkozó területhasználat jogcímét a Nemzeti Örökség Intézete és a terület vagyonkezelője (VADEX Mezőföldi és Vadgazdálkodási Zrt.) megállapodásban rögzíti.

A Nemzeti Örökség Intézete, a VADEX Mezőföldi és Vadgazdálkodási Zrt. valamint a terület használója, a Katonai Emlékpark Közhasznú Nonprofit Kft. 2017. augusztus 22. napján megkötötték a vonatkozó Területhasználati szerződést, így az MNV Zrt. tulajdonosi egyetértő nyilatkozata 2017. augusztus 22. napján hatályba lépett.

A Használati Tervhez mellékletként, mint annak szerves része csatolásra kerül a NÖRI, VADEX Mezőföldi és Vadgazdálkodási Zrt. között 2017. augusztus 22-én kelt Területhasználati szerződés valamint az MNV Zrt. 2016. 04. 04-én, 24438/10/2016. ügyszám alatt kelt tulajdonosi egyetértő nyilatkozata.



Érkezett: 2016. 04. 20.  
 Érkeztető szám: EKK/628 (2016)  
 Iktatás időpontja: 2016. 04. 26.  
 Iktatószám: NÖMI/69-3 (2016)  
 Előzmény szám: .....  
 Ügyintéző neve: .....  
 Ikt.sz.: MNV/01/24438/1.0./2016.

**NYILATKOZAT**

Az állami vagyonról szóló 2007. évi CVI. tv. 17. § (1) bekezdés e) pontja értelmében a tulajdonos Magyar Állam képviseletében eljáró Magyar Nemzeti Vagyonkezelő Zrt. (cégjegyzékszám: 01-10-045784, statisztikai számjel: 14077340-6420-114-01, székhely: 1133 Budapest, Pozsonyi út 56., képviseli: dr. Makula Gergely igazgató és dr. Nagy Botond igazgató-helyettes, a továbbiakban MNV Zrt.) az MNV Zrt. vezérigazgatójának 115/2016. (IV.08.)VIG számú határozata alapján,

**tulajdonosi egyetértését adja**

a Nemzeti Örökség Intézete által a Katonai Emlékpark Pákozd nemzeti emlékhely vonatkozásában a nemzeti emlékhelyek használati rendjéről szóló 302/2011. (XII. 23.) Korm. rendeletnek (továbbiakban: Korm. rend.) megfelelő tartalommal elkészített Használati Terv kiadásához valamint az abban foglaltak megvalósításához.


A tulajdonosi egyetértésem akkor lép hatályba, ha a Pákozd külterület 086/1 helyrajzi számú ingatlan f) alrészletére vonatkozó területhasználat jogcímét a Nemzeti Örökség Intézete és a terület vagyonkezelője (VADEX Mezőföldi Erdő és Vadgazdálkodási Zrt.) megállapodásban rendezi.

Jelen nyilatkozat az ingatlan használtára jogcímet nem biztosít, továbbá jelen nyilatkozat alapján az ingatlanon beruházási munka, vagy egyéb tevékenység nem végezhető.

Jelen nyilatkozat a Katonai Emlékpark Pákozd nemzeti emlékhely részét képező Pákozd külterület 086/1 helyrajzi számú ingatlan f) alrészlete tulajdonosa, a Magyar Állam nevében és képviseletében eljárva, a Korm. rendelet 2.§ (2)-(3) bekezdéseiben foglaltaknak megfelelően kerül kiadásra.

Budapest, 2016. 04.14.

  
 .....  
**dr. Nagy Botond**  
**igazgató-helyettes**

MNV | MAGYAR NEMZETI VAGYONKEZELŐ ZRT.  
 62.   
 .....  
**dr. Makula Gergely**  
**igazgató**





## Területhasználati Szerződés

mely létrejött egyrészről a

**Nemzeti Örökség Intézete** (székhelye: 1086 Budapest, Fiumei út 16-18., adószám: 15814775-2-41, PIR- törzsszám: 814779, képviseli: Radnainé dr. Fogarasi Katalin főigazgató)- a továbbiakban: NÖRI-

másrészről a

**VADEX Mezőföldi Erdő- és Vadgazdálkodási Zrt.** (8001 Székesfehérvár, Tolnai u. 1., cégjegyzékszám: Cg.07-10-001091, adószám: 11108748-2-07, statisztikai számjel: 11108748-0170-114-07., képviseli: Majoros Gábor vezérigazgató) - a továbbiakban: VADEX Zrt.-

harmadrészről a

**Katonai Emlékpark Közhasznú Nonprofit Kft.** (8095 Pákozd, Mészeg-hegy hrsz. 087., cégjegyzékszám: Cg. 07-09-018249, adószám: 22641306-2-07, képviseli: dr. Görög István ügyvezető) - a továbbiakban: KEMPP -  
(NÖRI, VADEX Zrt. és KEMPP a továbbiakban együttesen: Felek) között az alulírott napon és helyen az alábbi feltételek mellett:

### I.

#### Preambulum

1.1. A magyar Országgyűlés a kulturális örökség védelméről szóló 2001. évi LXIV. törvény (a továbbiakban: Kötv.) módosításával 2012. január 1-én kezdődő hatállyal hazánk nemzeti emlékhelyeinek sorába emelte a Katonai Emlékpark Pákozd megnevezésű helyszínt.

1.2. A nemzeti emlékhelyek használati rendjéről szóló 302/2011. (XII. 23.) Korm. rendeletben (a továbbiakban: 302/2011. (XII.23.) Korm. rend.) foglaltaknak megfelelően a Katonai Emlékpark Pákozd nemzeti emlékhely használati tervét a NÖRI előkészítette, mely a nemzeti emlékhely tulajdonosai valamint a használatban és megőrzésben érintett és érdekelt további szereplők által aláírásra került.

1.3. Az 1.2. pontban hivatkozott használati tervhez a Magyar Állam képviseletében eljáró MNV Zrt. MNV/01/24438/10/2016. iktatószámmon tulajdonosi egyetértő nyilatkozatot (a továbbiakban: Nyilatkozat) adott ki, azzal a megkötéssel, hogy a tulajdonosi egyetértés hatályba lépésének feltétele a használati tervben érintett, Pákozd külterület 086/1 hrsz. ingatlan f) alrészletére vonatkozó területhasználat jogcímét a NÖRI és a VADEX Zrt., mint a terület vagyongazdálkodója, megállapodásban rendezik.

1.4. A Nemzeti Örökség Intézete létrehozásáról szóló 144/2013. (V.14.) Korm. rend. 4.§ (1) bekezdés b) pontja szerint a NÖRI ellátja a nemzeti és történelmi emlékhelyekkel kapcsolatos adminisztratív és ellenőrzési feladatokat; c) pontja szerint pedig a nemzeti emlékhelyek használati rendjéről szóló kormányrendeletben meghatározott - használati tervek előkészítésével és felülvizsgálatával, valamint a nemzeti emlékhelyek egységes megjelölésével kapcsolatos – feladatokat.

A 302/2011. (XII.23.) Korm. rend. 6. § (2) bekezdése értelmében a nemzeti emlékhelyet ismertető tábla elkészítéséről és elhelyezéséről a NÖRI gondoskodik.



A Kötv. 61/D. § (3) bekezdése értelmében a NÖRI emlékhelyekkel összefüggő feladatai különösen az alábbiak:

- a) ellátja az emlékhelyé nyilvánítás előkészítésével, valamint az emlékhelyekkel kapcsolatos adminisztratív és ellenőrzési feladatokat;
- b) felméri és folyamatosan figyelemmel kíséri az emlékhelyek állapotát, továbbá megteszi az emlékhelyekhez fűződő nemzeti érték megőrzéséhez, fenntartásához és bemutatásához szükséges intézkedéseket;
- c) a turizmusért felelős miniszterrel együttműködésben gondoskodik az emlékhelyek fenntartható használata, fejlesztése és bemutatása érdekében tervek, programok, projektek előkészítéséről és megvalósításáról; valamint
- d) gondoskodik az emlékhelyekhez fűződő nemzeti értéket hordozó örökség megismerését, fejlesztését és bemutatását elősegítő - köztük oktatási, képzési, ismeretterjesztő - programok kidolgozásáról és végrehajtásáról;
- e) gondoskodik a nemzeti emlékhely és történelmi emlékhely megjelölés ingatlan-nyilvántartásba történő feljegyzéséről.

A Kötv. 61/G. § (5) bekezdése szerint a nemzeti emlékhely jellegre történő utalást az ingatlan-nyilvántartásban tényként fel kell jegyezni.

1.5. Felek az 1.3. pontban hivatkozott Nyilatkozatban előírtak teljesítése céljából a jelen szerződést kötik egymással:

## II.

### Felek jognyilatkozata

2.1. A Magyar Állam kizárólagos tulajdonában és a VADEX Zrt. vagyonkezelő vagyonkezelésében van a Pákozdi külterület 086/1 hrsz. alatti ingatlan (a továbbiakban: Ingatlan). Az ingatlan nyilvántartás szerint az Ingatlan a), b), c), d) és f) alrészletekre tagozódik. Az f) alrészlet kivett emlékmű megjelöléssel, az ingatlan nyilvántartás szerint 1 036 nm alapterülettel van nyilvántartva.

2.2. Felek rögzítik, hogy az f) alrészleten - a Használati Terv 3/a) pontjában részletezettek szerint - a Doni Kápolna található.

2.3. VADEX Zrt. és KEMPP egybehangzóan kijelentik, hogy az f) alrészlet a VADEX Mezőföldi ZRT vagyonkezelésében van.

2.4. VADEX Zrt. és KEMPP egybehangzóan kijelentik, hogy a Doni Kápolna fenntartásával, üzemeltetésével, biztosításával, biztonságával, vagyonvédelmével, fejlesztésével kapcsolatos feladatokat a KEMPP látja el, az ezzel kapcsolatos költségeket is a KEMPP viseli.

2.5. Felek rögzítik, hogy NÖRI a nemzeti emlékhely vonatkozásában az 1.4. pontban részletezett közfeladatait látja el.

2.6. Felek megállapítják, hogy a nemzeti emlékhely megjelölése az 1.4. pontban jelzett NÖRI közfeladat teljesítése körében a 087 helyrajzi számú ingatlanra megtörtént. NÖRI a 2.1. pontban részletesen megjelölt ingatlan használatában nincs érintve.

2.7. Felek rögzítik, hogy az 1.4. pontban jelzett közfeladat teljesítése körében az ingatlan nyilvántartásban a 087 helyrajzi számú ingatlanra a Kötv. 61/G. § (5) bekezdése alapján feljegyzésre került a nemzeti emlékhely ténye a NÖRI mint jogosult javára.

III.  
Vegyes rendelkezések

3.1. Felek rögzítik, hogy egyrészt a jelen szerződés valamennyi Fél aláírásával lép hatályba, másrészt hogy az 1.3. pontban foglalt MNV Zrt. tulajdonosi egyetértő nyilatkozat is ezzel egyidejűleg lép hatályba.

3.2. A jelen szerződésben nem szabályozott kérdésekre különösen a Polgári Törvénykönyvről szóló 2013. évi V. törvény, a Kötv., a 302/2011. (XII.23.) Korm. rend. rendelkezései az irányadók.

Felek a fenti folyamatosan számozott III fejezetből, és 3 oldalból álló szerződést, mint akaratukkal mindenben egyezőt cégszerűen, elolvasás és értelmezés után jóváhagyólag 9 példányban írták alá, amelyből minden szerződő Felet 3-3 példány illet meg.


Budapest, 2017. 08. 22.



Radainé dr. Fogarasi Katalin főigazgató.\*  
Nemzeti Örökség Intézete

Jogi ellenjegyzés:


Budapest, 2017. 08. 22.



dr. Kárpáti Katalin főigazgató-helyettes  
Nemzeti Örökség Intézete

Pénzügyi ellenjegyzés:

Budapest, 2017. 08. 22.



Szokoliné Pap Éva igazgató-helyettes  
Gazdálkodási Igazgatóság NÖRI



Budapest, 2017. 08. 22.

VADEX Zrt. képv.:  
Majoros Gábor vezérigazgató

**MEZŐFÖLDI ZRT.**

8200 Székerfőhegy, Tolnai u. 1.

Katonai Emlékpark Közhasznú Nonprofit Kft.  
képv.: dr. Görög István ügyvezető igazgató





Erkezett: 2018. 10. 09.  
Érkeztető szám: EKN/2522 (2018)  
Iktatás időpontja: 2018. 10. 09.  
Iktatószám: 10-21/924-5/2018  
Előzmény szám: .....  
Gyintéző neve: .....  
Melléklet: .....  
Tételszám: .....



**KATONAI EMLÉKPARK KÖZHASZNÚ NONPROFIT KFT.**

8095 Pákozd, Hrsz. 087. | web: [www.kempp.hu](http://www.kempp.hu) | email: [kempp@kempp.hu](mailto:kempp@kempp.hu) | tel: + 36 30 47 47 905

Nyt.szám: K-<sup>03-04</sup>/2018

**FÜGGELÉK**  
**a Katonai Emlékpark Pákozd**  
**Nemzeti Emlékhely Használati tervéhez**

**Előzmények:**

2013. január 12-én felavatásra került a nemzeti emlékhelyet jelölő sztélé, ettől a naptól az emlékpark a nemzeti emlékhelyekre érvényes szabályok betartásával üzemel. Az üzemeltető Katonai Emlékpark Közhasznú Nonprofit Kft. többségi állami tulajdonban lévő gazdasági szervezetként folyamatos kontroll alatt áll, és a 2015. szeptember 15-én aláírt Használati tervet aláíró szervezetekkel együttműködésben végzi a létesítmény fenntartását, a fejlesztési javaslatok kidolgozását és megvalósítását.

A Használati terv aláírását követően eltelt 3 évben megvalósított fejlesztések:

1. Az emlékhely méltóságának megőrzését kiemelkedő feladatnak tartja az üzemeltető, amit az évi 65-75 ezer fő látogató jelenléte fokozottan indokol. A cél elérését jól kiépített és folyamatosan karbantartott kétnyelvű (magyar-angol) vendég eligazító táblák és tájékoztató anyagok segítik. Az ellenőrzést kiépített és egyre korszerűsödő kamerarendszer, éjszakai élőerős vagyongelügyelet biztosítja.
2. Az ünnepi és protokolláris használatot a fokozatosan kiépülő parkosítás támogatja.
3. A nemzeti emlékhely megőrzése fenntartása és bemutatása érdekében folyamatos intézkedések történtek:
  - 2014-ben elkészült a HM HIM fiiláléjaként üzemeltetett „Pákozd-sukorói csata emlékkiállítás”
  - Folyamatosan működik a HTBK által szervezett Hazafiság Iskolája kiegészítő pedagógiai program, melyen évente 3500-5000 iskolás vesz részt
  - Folyamatosan fejlődik a Magyarok a békefenntartásban kiállítás
  - Partnerek támogatásának köszönhetően fejlődik a Nagy Háború történetét bemutató barakk épület
  - Az Emlékpark üzemeltetését a tulajdonosok folyamatosan biztosítják, melyben az állami szerepvállalás meghatározó. A tulajdonosok a rendezvények egész éven át történő szervezésével támogatják a Park iránti érdeklődés fenntartását
  - 2017. augusztusa óta – a 1502/2017. (VIII. 11.) Korm. határozatnak köszönhetően – az országos múzeumok mellett - egyes nemzeti emlékhelyek is díjmentes vasúti kedvezményrel látogathatóak. A diákutaztatás ingyenessé válásával örömdetesen megsokasodott az iskolai csoportok száma. Igyekszünk az iskolákkal történő együttműködés kialakítására, ami lehetővé tenné az ütemezettebb látogatósszervezést. Ezen a területen csak kezdeti sikert értünk el.
  - 2017 májusára megújításra került a parkot népszerűsítő M7 autópálya melletti óriástábla, valamint kiépítésre került az idegenforgalmi tájékoztató tábla is. A táblásítást – a megváltozott igények figyelembevételével – folytatni kívánjuk.
  - A közlekedés irányító hatóság támogatásával gyorsforgalmi autóbuszok megállását is biztosítják az emlékpark közelében lévő „Honvéd Emlékmű” buszmegállóban. A

- jövőben szükséges a Pákozdi Nagyközség Önkormányzata által üzemeltetett autóbusz megálló korszerűsítése és esővédő kiépítése.
- 2017. szeptember 29-én felavatásra került Rohonczy István „Miskahuszár” szobra, amely a térség meghatározó tájékoztatói pontja és az emlékpark szellemiségét közvetítő művészi alkotás.
  - Egyedi mobil applikációnk egy komplex multimédiás tárlatvezetést valósít meg több nyelven, okostelefonok/tabletek segítségével, valamint segítséget nyújt a Park külső területén és környezetében történő tájékozódásra. A 2019 márciusára elkészülő teljes rendszer - mellyel már a kiállítóterekben is elérhetőek lesznek a tájékoztató anyagok - tesztüzeme is biztató eredményeket hozott. (Az alkalmazásban elérhető funkciók: intézmény adatai, hírek, tárlatok/katalógusok megjelenítése, kiállítási tárgyak bemutatása szöveges, audio-, és video anyag segítségével, QR kód olvasó, az adatbázis automatikus frissítése, nyelvváltás, hírlevél feliratkozási lehetőség, kvíz és túra opció)
  - Folyamatban van az emlékpark honlapjának korszerűsítése, amit 2019. márciusra kívánunk rendszeresíteni.
4. A rövid-, közép-, és hosszú távú tervek, programok és projektek érdekében elvégzett feladatok:
- Megtörtént a közvilágítás korszerűsítése, melynek eredményeként jelentős energia megtakarítást értünk el.
  - A fedett terek növelése érdekében a HM támogatásából 2018 őszén esőbeállók kerülnek kiépítésre.
  - Karbantartást segítő gépek beszerzésére pályázatot nyújtottunk be.
  - Szükségessé vált a több, mint 40 éves régi épület felújítása, melynek során egy korszerű, és a XXI századi igényeknek megfelelő kiállító-, és előadóterem valósulna meg. Elkerülhetetlen a közeljövőben – ugyan itt - az energetikai (szigetelés), valamint gépészeti (csatornarendszer, fűtés) hálózat felújítása.
5. A Katonai Emlékpark Pákozdi fenntartása és fejlesztése érdekében a tulajdonostársak egyetértésével Pákozdi Nagyközség Önkormányzata pályázatot nyújtott be a 104/2014 (III.25) Korm. rendeletben biztosított forrásra. A forrásokat folyamatosan biztosította a Minisztérium, amelyből a fent nevesített feladatokat hajtottuk végre, azonban a 4. pontban megfogalmazott felújítások az emlékhelyek részére elkülönített kb. 4 millió forintból nem megvalósíthatóak.

Pákozdi, 2018. augusztus 30.

Dr. Görög István  
ügyvezető

